

U.T.R. 12

UNITĂȚI TERITORIALE DE REFERINȚĂ COMUNA IȘALNIȚA, SAT IȘALNIȚA

LM2 CF

IA

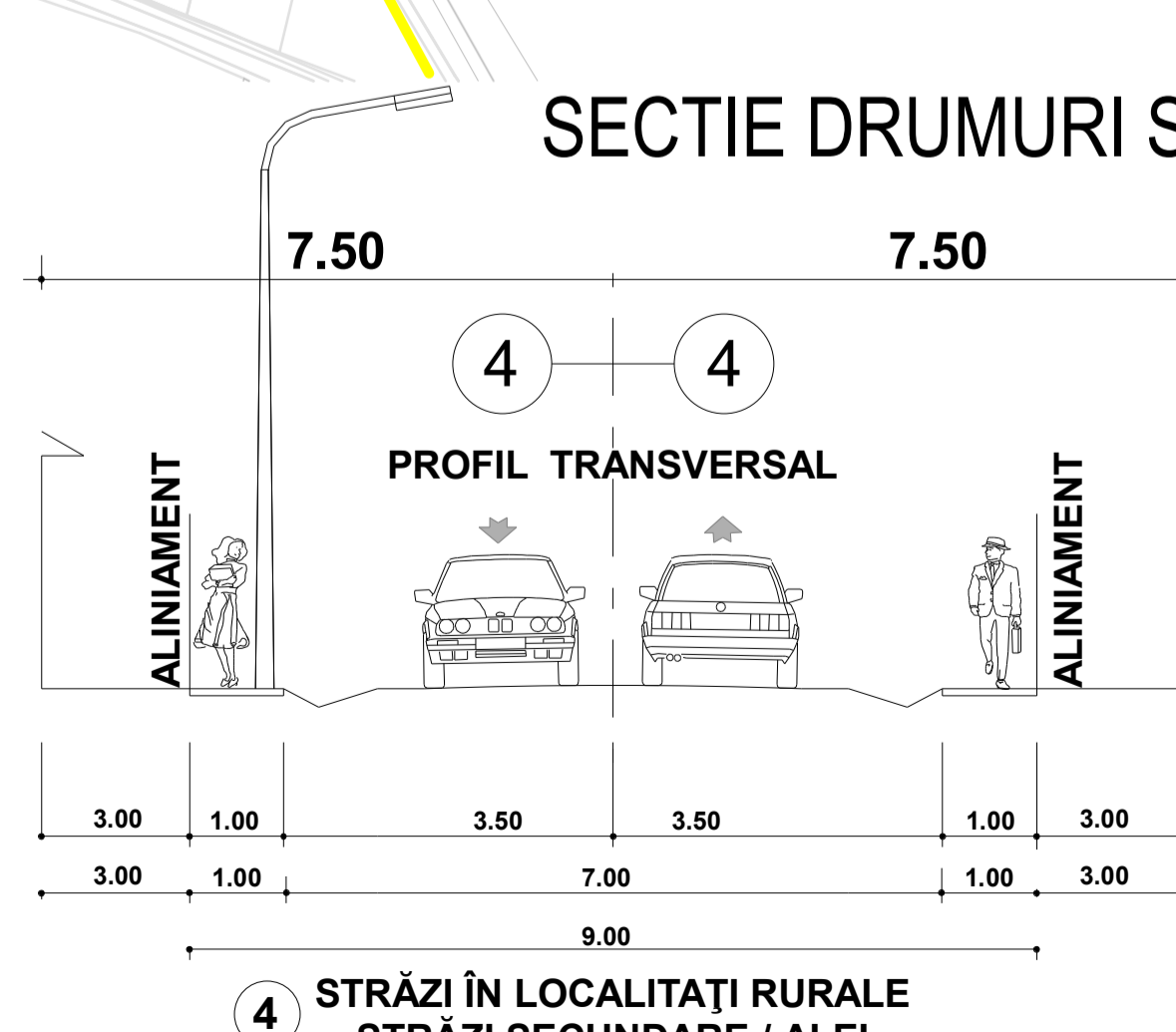
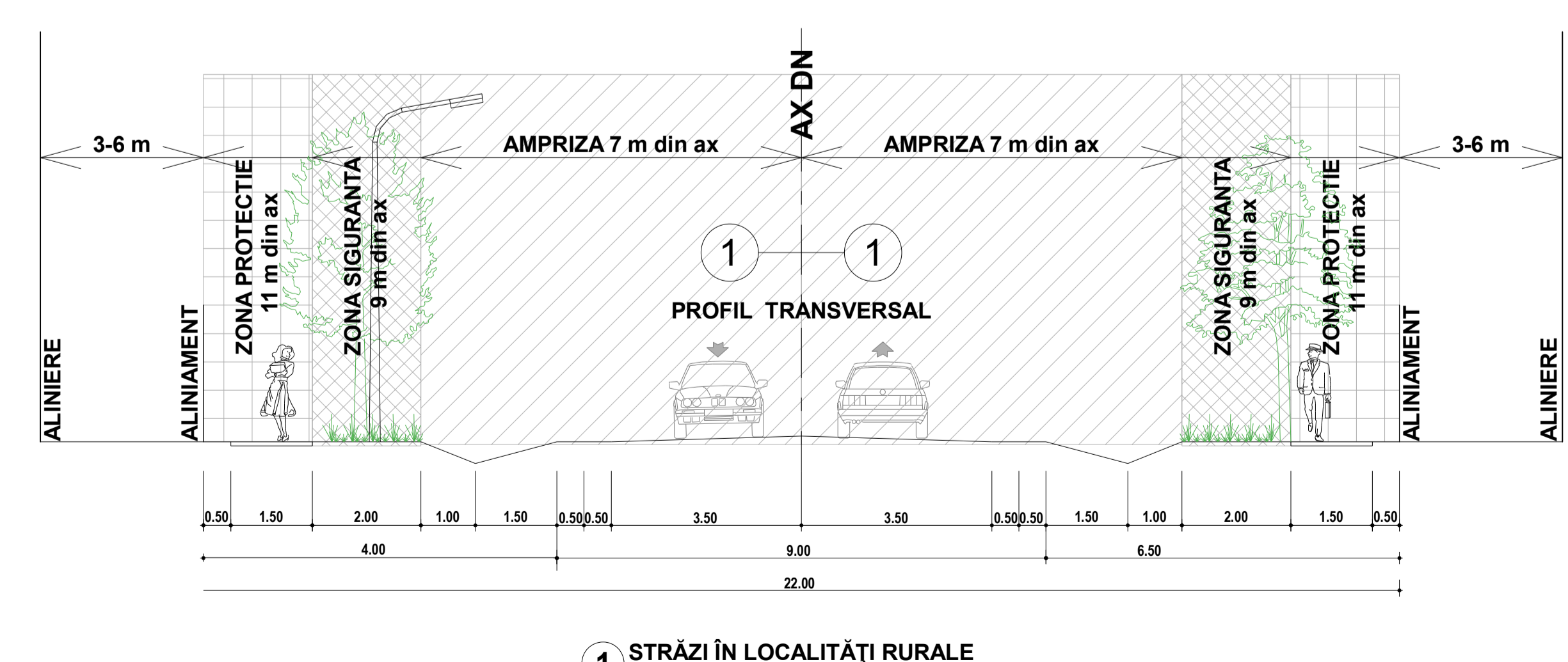
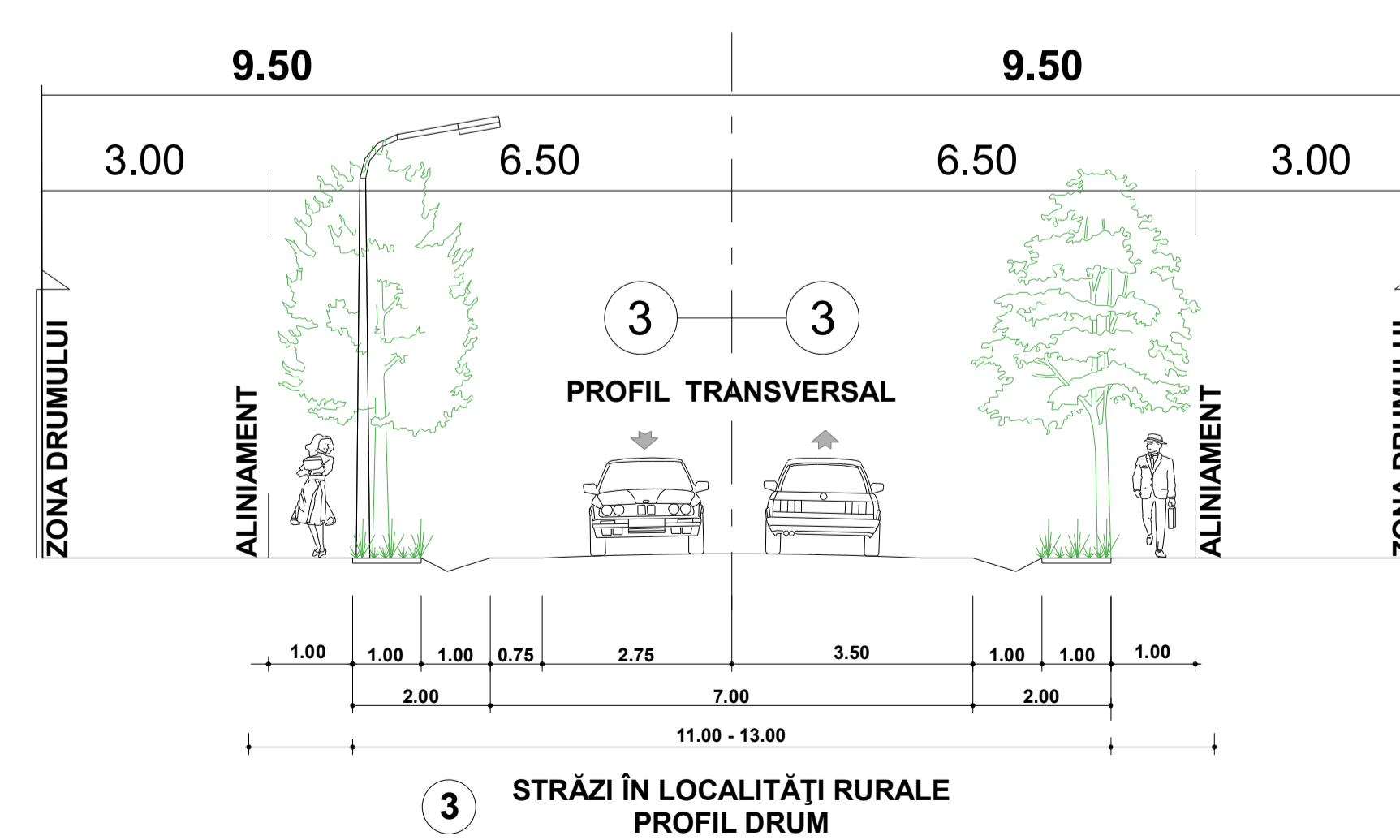
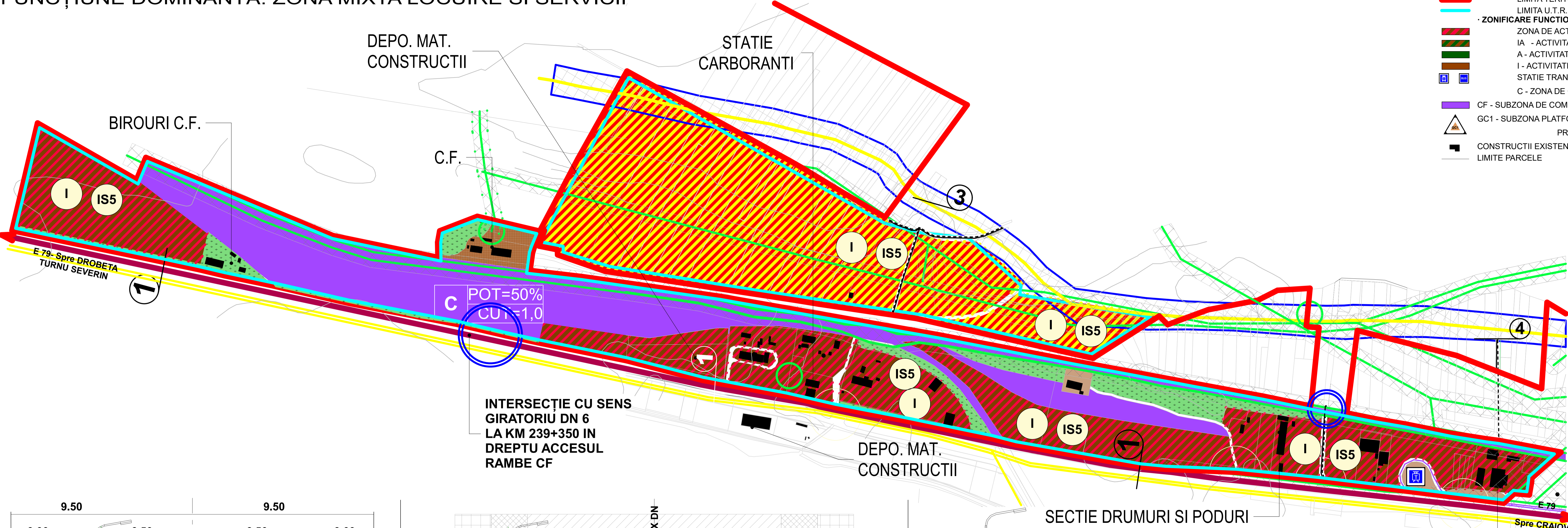
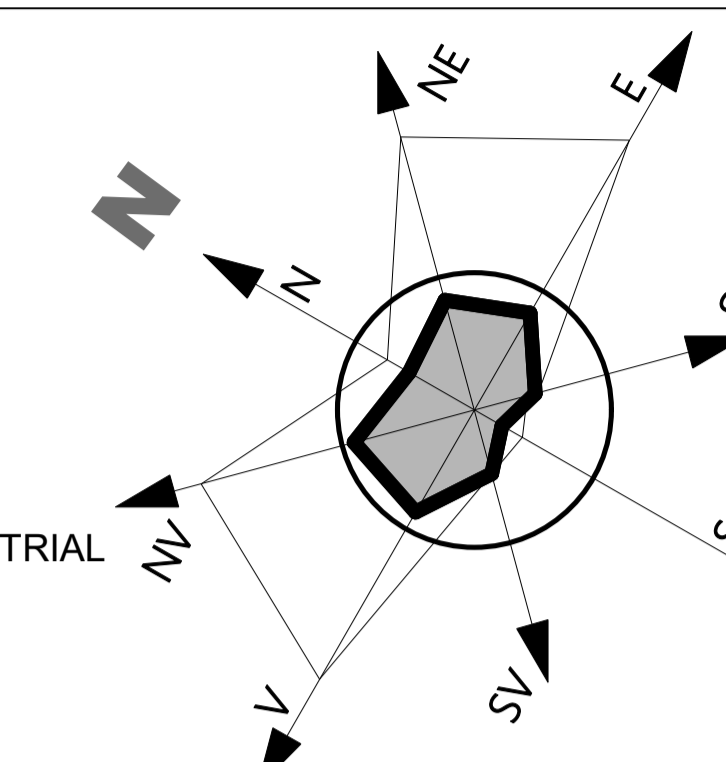
IS

1- DATE DE RECUNOAȘTERE
DELIMITARE ȘI PROFILURI TRANSVERSALE

FUNCȚIUNE DOMINANTĂ: ZONA MIXTA LOCUIRE SI SERVICII

LEGENDA

- LIMITE**
 - LIMITA U.A.T.
 - LIMITA TERITORIULUI INTRAVILAN
 - LIMITA U.T.R.
 - ZONIFICARE FUNCTIONALA**
 - ZONA DE ACTIVITATI MIXTE SERVICII SI AGRO-INDUSTRIAL
 - IA - ACTIVITATI PRODUCTIVE AGRO-INDUSTRIALE
 - A - ACTIVITATI AGRICOLE
 - I - ACTIVITATI INDUSTRIALE
 - STATIE TRANSPORT IN COMUN
 - C - ZONA DE COMUNICATII
 - CF - SUBZONA DE COMUNICATII FERROVIARE
 - GC1 - SUBZONA PLATFORME GOSPODARESTI
 - PRECOLECTARE DESEURI MENAJERE
 - CONSTRUCTII EXISTENTE
 - LIMITE PARCELE
-
- DRUMURI/STRAZI IN INTRAVILAN**
 - DRUMURI NATIONALE
 - DRUMURI JUDETENE
 - DRUMURI COMUNALE
 - STRAZI MODERNIZATE
 - STRAZI PROPUSE PENTRU MODERNIZARE
 - STRAZI NOI PROPUSE
 - TRAMVAI
 - PODURI
 - PROFIL STRADAL
 - INTERSECTII PROPUSE SPRE MODERNIZARE
 - ZONE DE PROTECTIE/ INTERDICTIE**
 - ZONA DE PROTECTIE LEA (20KV-12 m din ax, 110 KV -18,5m din ax)
 - ZONA PROTECTIE APE (15 m de mal)
 - INTERDICTIE PERMANENTA DE CONSTRUIRE
 - INTERDICTIE TEMPORARA DE CONSTRUIRE PANA LA ELABORARE PUZ
 - UTILITATI/ ECHIPAMENTE**
 - POST TRANSFORMARE
 - LEA
 - ZONA PROTECTIE CONDUCTA DE TRANSPOR GAZE NATURALE,
 - IMPREJMUIRI LA 20 M
 - MAGISTRALA DE GAZE-CONDUCTA DE TRANSPOR GAZE NATURALE
 - STATIE DE REGLARE MASURARE SRM



INDICATORI URBANISTICI

MODUL DE OCUPARE A TERENULUI CONF. ART. 15/ANEXA III (ANEXA 2) - RGU

LM2	IA	IS5	CF
P.O.T. = 35%	P.O.T. = 60%	P.O.T. = 30%	P.O.T. = 50%
C.U.T. = 1,05	C.U.T. = 1,80	C.U.T. = 0.90	C.U.T. = 1.00

ALTE REGLAMENTARI URBANISTICE PERMISE/INTERZISE SAU PERMISE CU CONDITIE SUNT IN RLU AFERENT PUG-2022